



Comune di Chiesina Uzzanese
(Provincia di Pistoia)

Legge Regionale 03/01/2005 n°1, art. 55

variante al

piano strutturale



- **PROGETTO**
VALUTAZIONE AMBIENTALE STRATEGICA
PROGRAMMA ABBATTIMENTO
BARRIERE ARCHITETTONICHE E URBANISTICHE
ELABORAZIONE GIS
Benedetta e Gianni Biaggini Architetti Associati
- **STUDI GEOLOGICI**
Dott. Geologo Pergentino Giovannelli
- **STUDI IDROLOGICI E IDRAULICI**
Consorzio di Bonifica del Padule di Fucecchio
- **SUPPORTO STUDI IDROLOGICI IDRAULICI**
Ing. Lorenzo Galardini
- **IL RESPONSABILE DEL PROCEDIMENTO**
Ing. Francesca Guidotti
- **RESPONSABILE URBANISTICA**
Geom. Lorenzo Lenzi
- **IL GARANTE DELLA COMUNICAZIONE**
Arch. Liliana Crocetti

IL SINDACO
Marco Borgioi

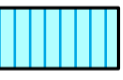










L'ASSESSORE ALL'URBANISTICA
Aldo Pierluigi Benedetti



sistemi funzionali
risorse turistiche e della mobilità ecoturistica

scala 1:10000

Legenda

-  aree a vocazione agrituristica
-  riserva naturale del Padule di Fucecchio
-  sottosistema insediativo
-  tessuti storici
-  edifici religiosi
-  collegamento paesaggistico del fiume Pescia di Pescia e aree contigue
-  acque a ciprinidi - alvei e fondovalle dei corsi d'acqua di pianura
-  percorsi d'argine
-  percorsi ciclo-pedonali
- B** Casello autostradale
- I** Impianti sportivi
- e** Uffici di informazione turistica
-  confine comunale
-  viabilità di progetto

